



Legende


angestrebte Abwasserentsorgung

 Gärten, Kleingartenanlagen, Campingplätze u. ä.

Gewässer

 Fließgewässer

 Stehendes Gewässer

 Gemeindegrenze

 Ortsteilgrenze

Zweckverband Wasserversorgung und
Abwasserbeseitigung für Städte und Gemeinden des
Landkreises Saalfeld-Rudolstadt

Remschützer Straße 50
07318 Saalfeld



Abwasserbeseitigungskonzept

geodätisches Datum:
ETRS 89

Maßstab:
1:5.000

Übersichtsplan

Bl.Nr.
2

Aufgestellt:
Mai 2021

Ort:
Reschwitz 2